



REPUBLIKA SLOVENIJA
UPRAVNA ENOTA TREBNJE

Goliev trg 5, 8210 Trebnje
Oddelek za okolje in kmetijstvo
Telefon: (07) 348 22 82, telefaks: (07)348 22 70,
<http://www.upravneenote.gov.si/trebnje/>, e-pošta: ue.trebnje@gov.si

UPRAVNA ENOTA TREBNJE potuje,
(navedba upravnega organa)
da je odločba sklep šifra 351-55/2007-16
(ustrezno obkroži)
izdana dne 10.5.2007 postal/a
- dokončen/na dne
Operativnočrter/na dne 6.6.2007
(ustrezno označi)
Šifra 351-55/2007
podpis uradne osebe

L. Orlini

Številka: 351-55/2007- 16
Datum: 10.5.2007

Upravna enota Trebnje izdaja na podlagi 2. odstavka 24. člena Zakona o graditvi objektov (Uradni list RS, št. 102/2004, 14/2005 – popravek, 111/2005 – odl. US – v nadaljevanju ZGO-UPB1) v upravni zadevi izdaje **gradbenega dovoljenja za prestavitev lokalne ceste Poljane – Trebelno na vlogo Občine Mokronog – Trebelno**, Pod gradom 2, 8230 Mokronog, ki jo zastopa župan Anton Maver, njega pa po pooblastilu podjetje GPI, d. o.o., Ljubljanska c. 26, 8000 Novo mesto, naslednje

IZAŠČITENA KMETIJA

GRADBENO DOVOLJENJE

I. OBČINI MOKRONOG – TREBELNO, Pod gradom 2, 8230 Mokronog, ki jo zastopa župan Anton Maver, njega pa po pooblastilu podjetje GPI, d. o.o., Ljubljanska c. 26, 8000 Novo mesto se daje gradbeno dovoljenje za prestavitev lokalne ceste Poljane – Trebelno, in sicer po parc. št.: 1498/1, 89/1, 90, 140, 106/1, 135/1, 1502/1, 107/24, 107/23, 107/22, 107/91, 107/13, 107/111, 107/12, 107/11, **107/10**, 107/92, 107/14, 107/15, 107/9, 107/93, 107/3, 107/21, 107/16, 107/94, 107/20, 1503, 107/19, 107/100, 107/101, 107/95, 107/98, 107/4, 107/89, 106/17, 107/99, 107/17 vse k.o. Ornuška vas,

na podlagi projekta za pridobitev gradbenega dovoljenja, ki obsega:

- 0 vodilno mapo, št. C-3/2004, april 2005, Novo mesto, GPI, d.o.o., Ljubljanska c. 26, 8000 Novo mesto
- 3 načrt gradbenih konstrukcij, št. C-3/2004, april 2005, Novo mesto, GPI, d.o.o., Ljubljanska c. 26, 8000 Novo mesto
- 10/1 geodetski načrt, št. C-3/2004, april 2005, Novo mesto, GPI, d.o.o., Ljubljanska c. 26, 8000 Novo mesto
- 10/2, geološki geotehnični elaborat, št. 100/04, maj 2004, TERAS, Metelkova 1, Ljubljana.

1. POSEG V PROSTOR

Predmet posega v prostor je prestavitev oz. deviacija lokalne ceste Poljane – Trebelno, ki se na začetku in koncu deviacije niveletno in situativno prilagaja obstoječi lokalni cesti. Obravnavani odsek deviacije lokalne ceste ne poteka v urbanem okolju.

Ustroj ceste

Za potrebe deviacije lokalne ceste ni bilo izvedeno dimenzioniranje voziščne konstrukcije. Predlog voziščne konstrukcije je podan na osnovi izkušenj.

- 4,0 cm bitumenski beton BB 8s
- 7,0 cm bitumenski drobljenec BD 22

VZDAJ RIVELIHO CCQ. 10%

*TREHUTNO SLUŽI ZA IZKORISČANJE MIKROKALNE SOROVIŠČE
IN ODLAGANJE GRADBENIH ODPADKOV IZ DRUGIH
LOKACIJ. H*

35,0 cm tamponski drobljenec TD 32

25,0 cm zmrzljivo odporni kamniti nasipni material - posteljica

skupaj 71,0 cm

Ker je kamnita podlaga se sloj posteljice opusti. *SEDAŠ NA IZROPANJAJAMO VOR IJO OHEŠNIA ĐENO
DEMJIHO I?*

Odvodnjavanje

Glede na to, da bo tvorila spodnji ustroj kamnita podlaga, ne bi bilo potrebno predvideti odvodnjavanje zgornjega ustroja, vendar so predvidene drenažno kanalizacijske cevi za odvod odpadnih meteornih površinskih voda s ceste, ki pa hkrati odvodnjavajo tudi eventualno vodo iz zgornjega ustroja.

Po sredini brežine je predvidena kamnita mulda, ki zajame površinske vode z brežine.

Ureditev in zaščita brežin

Vkopne brežine se izvedejo v naklonu 1:2. Robovi se blago zaobljijo. Nakloni brežin so določeni na osnovi konfiguracije terena. Poseg je načrtovan in izvajati se mora tako, da se prednostno ohranjajo značilnosti krajine, ki so pomembne za to okolje in vzpostavljena krajinska pestrost.

Vkopi se prilagajajo splošni reliefni in prostorski strukturi prostora in sledijo prostorskim mejam in robovom.

Predvidena je zatravitev in zasaditev z vegetacijo, ki se z vrstnim izborom prilagodi naravnemu prostoru. Rekultivacija mora biti usmerjena v vzpostavitev prvotne kulture gozda in travnika. **Izbiri vrst je potrebno prepustiti gozdarskemu oz. krajinskemu strokovnjaku.**

Nasipanje naj se izvaja z materialom z jalovišča.

Prestavitev gozdne poti

S posegom se prekine gozdna pot, ki se nadomesti z novo, ki je predvidena po robo vkopne brežine, **tako da je omogočeno gospodarjenje z gozdom in dostop do gozdnih zemljišč.**

Preureditev komunalnih vodov

Na podlagi podatkov upravljavcem komunalnih vodov na območju projektne obdelave ni komunalnih vodov.

3. OBMOČJA VAROVANJ

Trasa deviacije lokalne ceste posega na vodovarstveno območje. Gradnja ceste ter izvajanje gradbenih del na vodovarstvenem območju je dovoljeno, ker zaradi poteka ceste ni vpliva na vodni režim in stanje vodnega telesa.

4. ELEMENTI ZA ZAKOLIČENJE

Koordinate točk, koordinate profilov in koordinate jaškov so razvidne iz lokacijskih podatkov vodilne mape (0.11).

5. PRIKLJUČKI NA GOSPODARSKO JAVNO INFRASTRUKTURO

Na podlagi podatkov upravljavcev komunalnih naprav in geodetskega načrta na območju projektne obdelave ni komunalnih vodov.

6. GRADBENA PARCELA

Gradbena parcela je določena na podlagi umestitve v prostor predstavljene lokalne ceste po predmetnem načrtu. V območje gradbene parcele je zajeto vozišče, koritnica, berma ter objekti za odvodnjavanje. Meja gradbene parcele je določena tako, da je možno redno vzdrževanje objekta in omogočena njegova uporaba. Gradbena parcela je grafično

prikazana na situaciji št. 0.11.7 z zakoličbenimi točkami meje gradbene parcele. Velikost gradbene parcele je 5205 m².

7. GRADBENI POGOJI:

1. V skladu s 3. členom ZGO-UPB1 se z deli lahko začne na podlagi pravnomočnega gradbenega dovoljenja. Investitor lahko na lastno odgovornost začne z gradnjo tudi po dokončnosti gradbenega dovoljenja.
 2. Posameznik lahko v lastni režiji gradi enostavni objekt, lahko pa tudi manj zahtevni objekt, vendar samo pod pogoji, ki jih določa 1. točka 79. člena ZGO-UPB1.
 3. V skladu s 85. členom ZGO-UPB1 mora investitor zagotoviti gradbeni nadzor najpozneje z dnem, ko se prične s pripravljalnimi deli na gradbišču. Gradbeni nadzor se poveri nadzorniku, ki je lahko projektant ali izvajalec, ki ne izvaja gradnje na istem objektu.
 4. To dovoljenje neha veljati, če investitor ne začne z gradnjo objekta v dveh letih po njegovi pravnomočnosti. V času veljavnosti gradbenega dovoljenja lahko upravni organ na zahtevo investitorja podaljša veljavnost takšnega dovoljenja, vendar največ dvakrat in to skupaj največ za dve leti.
- II. Investitor je dolžan pred oddajo del izvajalcu z vlogo zaprositi Ministrstvo za gospodarstvo (Sektor za rudarstvo, Kotnikova 5, Ljubljana) za začasno odločbo o odmeri plačila pridobljene mineralne surovine po 27. členu Zakona o rudarstvu (Uradni list RS, št. 98/2004).
- III. Izkopana mineralna surovina (tehnični kamen – dolomit) se uporabi za potrebe gradnje. Izkopani dolomit je primeren za vgrajevanje nasipov in posteljice za gradnjo ceste. Ocenjena količina izkopanega materiala (na osnovi geoloških raziskav) je 732.000,00 m³. *GLEJ OCEHO NEKAT. ČE 800.000 m³ PRODAHO*
- IV. Projekt za pridobitev gradbenega dovoljenja je sestavni del gradbenega dovoljenja.
- V. Stroškov postopka ni.

RAŠČITEVNA KMETIJSKA

Obrazložitev:

Zakoniti zastopnik Občine Mokronog – Trebelno, župan Anton Maver je dne 23.2.2007 z vlogo zaprosil za izdajo gradbenega dovoljenja predstavitev lokalne ceste Poljane – Trebelno, in sicer po parc. št.: 1498/1, 89/1, 90, 140, 106/1, 135/1, 1502/1, 107/24, 107/23, 107/22, 107/91, 107/13, 107/111, 107/12, 107/11, 107/10, 107/92, 107/14, 107/15, 107/9, 107/93, 107/3, 107/21, 107/16, 107/94, 107/20, 1503, 107/19, 107/100, 107/101, 107/95, 107/98, 107/4, 107/89, 106/17, 107/99, 107/17 vse k.o. Ornuška vas.

Upravni organ je po pregledu dokumentacije v zadevi ugotovil, da investitor izpolnjuje pogoje za izdajo gradbenega dovoljenja iz naslednjih razlogov:

54. člena ZGO-UPB1 določa, da zahtevo za izdajo gradbenega dovoljenja vloži pri pristojnem upravnem organu za gradbene zadeve investitor. V zahtevi mora investitor navesti podatke o parcelni številki in katastrski občini zemljišča z nameravano gradnjo ter podatke o vrsti objekta glede na namen (1. odstavek). Zahtevi za izdajo gradbenega dovoljenja pa mora biti priloženo: najmanj dva izvoda projekta za pridobitev gradbenega dovoljenja s predpisanimi sestavinami in druge listine, če tako določa zakon (2. odstavek).

V 2. odstavku 60. člena ZGO-UPB1 je določeno, da se na območjih, ki se urejajo s prostorskim redom, gradbena dovoljenja izdajajo v posebnem ugotovitvenem postopku.

V 1. odstavku 66. členu ZGO-UPB1 pa je določeno, da mora pristojni upravni organ za gradbene zadeve, preden izda gradbeno dovoljenje preveriti tudi: ali je projekt izdelan v skladu s prostorsko izvedbenim aktom, ali ga je izdelala pravna oz. fizična oseba, ki izpolnjuje s tem zakonom predpisane pogoje za projektanta, ali so k predvideni gradnji pridobljena vsa predpisana soglasja, ali ima projekt vse s tem zakonom predpisane sestavine in ali je bila opravljena revizija projektne dokumentacije, kadar je predpisana, ali je investitor predložil dokazilo, da so dajatve in prispevki, določeni z zakonom, plačani oz. da so na drug zakonit način izpolnjene takšne njegove obveznosti in ali ima investitor pravico graditi.

Za parcele, ki so predmet gradnje – to so parcele, ki so samo še zemljiško knjižno v lasti Občine Trebnje, parcele s št. 1503, 107/95, 1498/1, 1502/1, 106/17, 107/89, 107/91, 107/92, 107/93, 107/94 vse k.o. Ornuška vas – je investitor priložil zemljiškooknjižno izjavo Občine Trebnje št. 7113-5/2007 z dne 24.1.2007. Vse parcele so javno dobro. Parcele št. 140, 138, 137, 88/2, 88/1, 93/1 in 89/1 se nahajajo v območju kmetijstva, parc. št. 90, 135/1, 107/24, 107/23, 107/13, 107/111, 107/12, 107/11, 107/14, 107/22, 107/26, 107/21, 107/15, 107/10, 107/3, 107/16, 107/20, 107/27, 111/1, 107/19, 107/100, 107/99, 107/101, 107/17, 107/9, 107/4, 107/25, 106/1, 107/98 pa v območju gozdarstva.

Skladno z določili Odloka o prostorsko ureditvenih pogojih za območje Občine Trebnje, planske celote 1,3,4,5/ (Uradni list RS, št. 15/99, in spremembe 59/04 in 21/05, v nadaljevanju Odlok) je na območjih kmetijskih zemljišč dopustna gradnja cest, poljskih poti ter dovoznih poti do obdelovalnih zemljišč (13. člen Odloka), v območju gozdov so dopustne gradnje objektov za potrebe komunalne in cestne infrastrukture, ki bistveno ne prizadenejo gozdnih sestojev. Za vse posege v območja gozdov je potrebna pridobitev soglasja Zavoda za gozdove ter obvezno upoštevati njihove pogoje (14. člen Odloka).

39. člen Odloka določa, da je pri rekonstrukciji cest in poti dopustno večje odstopanje od obstoječih tras le v primeru izboljšanja prometno tehničnih elementov, zmanjšanja posegov na kmetijska in gozdna zemljišča, vodotoke ter vidno izpostavljene in krajinsko značilna območja. Iz projekta, ki je sestavni del gradbenega dovoljenja je razvidno, da je prestavitev lokalne ceste Poljane – Trebelno, ki služi za lokaini promet iz Poljanske doline, potrebna zaradi dela lokalne ceste, kjer je serpentina z vzdolžnim naklonom 20 % tehnično neprimerna.

K vlogi je stranka predložila naslednjo dokumentacijo:

1. projekt za pridobitev gradbenega dovoljenja s potrebnimi projektnimi pogoji in soglasji na projektne rešitve
2. izjavo o prevzemu nepremičnin Krajevne skupnosti Trebelno z dne 23.2.2007
3. kopijo statutarnega sklepa za Občino Mokronog - Trebelno, objavljenega v Uradnem listu RS, št. 121/2006
4. izjava o primopredaji projektne dokumentacije z dne 19.2.2007
5. pooblastilo investitorice podjetju GPI, d.o.o. iz Novega mesta za zastopanje v postopku izdaje gradbenega dovoljenja, št. 76/07 z dne 19.3.2007
6. odločbo Občine Trebnje, da investitor ni zavezanec za plačilo komunalnega prispevka, št. 354-67/2007 z dne 16.4.2007
7. zemljiškooknjižno izjavo Občine Trebnje št. 7113-5/2007 z dne 24.1.2007



REPUBLIKA SLOVENIJA
UPRAVNA ENOTA TREBNJE

Goljev trg 5, 8210 Trebnje
Oddelek za okolje in kmetijstvo
Telefon: (07) 348 22 82, telefaks: (07)348 22 70,
<http://www.upravneenote.gov.si/trebnje/>, e-pošta: ue.trebnje@gov.si

REPUBLIKA SLOVENIJA
UPRAVNA ENOTA TREBNJE
(na redbe upravnih organov) potrjuje,
odločba št./p. številka 351-329/2007-5
(obstoječa odločba)
izdan/a dne 19.12.2007 postala/a
- dokončana dne
Pravnomočen/a dne 16.1.2008
(skladno s 2. odstavkom 1. člena 10. ZGO-UPB1)
Številka: 351-329/2007
Mesto uradna oseba A. Fu

SPREMEMBA 2D

Številka: 351-329/2007 -5
Datum: 19.12.2007

Upravna enota Trebnje na podlagi 2. odstavka 73. člena Zakona o graditvi objektov (Uradni list RS, št. 102/2004, 14/2005 – popravek, 111/2005 – odl. US – v nadaljevanju ZGO-UPB1) v upravni zadevi izdaje gradbenega dovoljenja za prestavitev lokalne ceste Poljane – Trebelno na vlogo Občine Mokronog – Trebelno, Pod gradom 2, 8230 Mokronog, ki jo zastopa župan Anton Maver, njega pa po pooblastilu Pekolj Mojca, vršilka dolžnosti direktorja občinske uprave izdaja naslednjo

ODLOČBO

- I. Pravnomočna odločba – gradbeno dovoljenje številka 351-55/2007 z dne 10.5.2007 Upravne enote Trebnje, izdana za prestavitev lokalne ceste Poljane – Trebelno, in sicer po parc. št.: 1498/1, 89/1, 90, 140, 106/1, 135/1, 1502/1, 107/24, 107/23, 107/22, 107/91, 107/13, 107/111, 107/12, 107/11, 107/10, 107/92, 107/14, 107/15, 107/9, 107/93, 107/3, 107/21, 107/16, 107/94, 107/20, 1503, 107/19, 107/100, 107/101, 107/95, 107/98, 107/4, 107/89, 106/17, 107/99, 107/17 vse k.o. Ornuška vas, Občini Mokronog – Trebelno, Pod gradom 2, 8230 Mokronog, ki jo zastopa župan Anton Maver, se v III. točki izreka spremeni tako, da se glasi:

*KSE JE GEOLOŠKO POROČILO ?
OD KDAJ VE SPREMINJAJ KTG 12 VI KTG V III KTG !!! (ZGOTO 12 2004, GLEJ PRILOGO)*

Izkopani dolomit je primeren za vgrajevanje nasipov in posteljice za gradnjo ceste. Ocenjena količina izkopanega materiala (na osnovi geoloških raziskav) po odstranitvi neuporabnega materiala je 397.856,00 m³. Za potrebe gradnje se uporabi 8.512 m³. Po geološko geomehanskem elaboratu se predvideva izkop globine cca 2,00 m do globine 18,00 m v lahki zemljini, globlje pa v težki zemljini. Lahka zemljina je neuporaben material – pliokvartarna kraška glina.

GLEJ DOBIVNICE - PESEK

- II. Ostalo besedilo citiranega gradbenega dovoljenja se ne spreminja in ostaja še naprej v veljavi.
- III. Ta odločba je sestavni del citiranega gradbenega dovoljenja.
- IV. Stroškov postopka ni.

Obrazložitev:

Dne 6.12.2007 je pooblaščenka investitorja z vlogo zaprosila za izdajo odločbe o spremembi gradbenega dovoljenja za prestavitev lokalne ceste Poljane – Trebelno, in sicer po parc. št.: 1498/1, 89/1, 90, 140, 106/1, 135/1, 1502/1, 107/24, 107/23, 107/22, 107/91, 107/13, 107/111, 107/12, 107/11, 107/10, 107/92, 107/14, 107/15, 107/9, 107/93, 107/3, 107/21, 107/16, 107/94, 107/20, 1503, 107/19, 107/100, 107/101, 107/95, 107/98, 107/4, 107/89, 106/17, 107/99, 107/17 vse k.o. Ornuška vas. K vlogi je priložila en izvod vodilne mape C-3/2004, april 2008, GPI, Ljubljanska c. 26, Novo mesto in pooblastilo za zastopanje, št. 380/07 z dne 19.11.2007. Stranka je dne 13.12.2007 v zadevo dostavila dva izvoda vodilne mape, PGD-Sprememba 1, št. C-3/2004, november 2007, izdelan pri GPI, Ljubljanska c. 26, Novo mesto.

NAPAČNA UPORABA DEKONJA

V skladu z določili 1. odstavka 73. člena ZGO-UPB1, lahko investitor vloži zahtevo za spremembo gradbenega dovoljenja samo v času njegove veljavnosti. 2. odstavek pravi, da če se po izdaji pravnomočnega gradbenega dovoljenja projekt za izvedbo tako spremeni, da pomeni to za objekt, ki se gradi oz. rekonstruira, spremembo pogojev, določenih z gradbenim dovoljenjem in elementov, ki lahko vplivajo na zdravstvene pogoje, okolje, varnost objekta ali spremembo predpisanih bistvenih zahtev, je investitor dolžan vložiti zahtevo za spremembo gradbenega dovoljenja. V tem primeru se gradbeno dovoljenje lahko spremeni samo po enakem postopku, kot je bilo to dovoljenje izdano. Nova odločba, ki deloma nadomesti gradbeno dovoljenje, se omeji na predlagane spremembe, če zaradi predlaganih sprememb, ki vplivajo na lokacijske pogoje, ni potrebno izdati novega gradbenega dovoljenja.

V 3. odstavku citiranega člena je določeno, da če se nova odločba iz prejšnjega odstavka omeji na predlagane spremembe, jo pristojni upravni organ za gradbene zadeve izda v skrajšanem ugotovitvenem postopku in brez zaslišanja strank, vendar samo, če takšne spremembe ne poslabšujejo pogojev rabe sosednjih zemljišč in objektov, pogojev za varovanje kulturne dediščine in pogojev za ohranjanje narave oz. se z njimi ne spreminjajo pogoji, ki so veljali ob izdaji gradbenega dovoljenja.

Glede na to, da je iz priloženega projekta razvidna sprememba, ki se nanaša na zmanjšano količino izkopanega (neuporabnega) materiala in je le-ta na novo definirana v vodilni mapi, v zbirnem projektnem poročilu (0.8.3) je bilo potrebno zahtevku ugoditi in na podlagi 2. odstavka 73. člena ZGO-UPB1 v povezavi z 4. členom Odloka odločiti kot je navedeno v izreku te odločbe.

Iz dokumentov v zadevi izhaja, da v postopku niso nastali posebni denarni izdatki v smislu 113. člena ZUP-UPB2 zato stroški postopka ne bodo obračunani.

Odločba je takse prosta v smislu 23. člena Zakona o upravnih taksah – prečiščeno besedilo (Uradni list RS, št. 42/07 - v nadaljevanju ZUT-UPB3).

Pouk o pravnem sredstvu:

Zoper to odločbo je dovoljena pritožba na Ministrstvo za okolje in prostor (v nadaljevanju MOP) Dunajska c. 48, p.p. 653, 1000 Ljubljana v roku 8 dni po prejemu te odločbe. Pritožbo vloži stranka pisno ali ustno na zapisnik neposredno pri MOP ali pri UE Trebnje, Oddelek za okolje in kmetijstvo, Goliev trg 5, 8210 Trebnje, in je takse prosta. Pritožba je vložena pravočasno, če se jo pošlje priporočeno po pošti zadnji dan roka za pritožbo.

Če se vse stranke po vročitvi gradbenega dovoljenja pisno ali ustno na zapisnik pri tukajšnjem upravnem organu odpovejo pravici do pritožbe oz. pravici do sprožitve upravnega spora, postane odločba, v skladu z 2. odstavkom 70. člena ZGO-UPB1, takoj pravnomočna.

Ureditev in zaščita brežin

Vkopne brežine se izvedejo v naklonu 1:2. Robovi se blago zaobljijo. Nakloni brežin so določeni na osnovi konfiguracije terena. Poseg je načrtovan in izvajati se mora tako, da se prednostno ohranjajo značilnosti krajine, ki so pomembne za to okolje in vzpostavljena krajinska pestrost.

Vkopi se prilagajajo splošni reliefni in prostorski strukturi prostora in sledijo prostorskim mejam in robovom.

Cesta je ustrezno umeščena v prostor, tako da le delno ruši obstoječe strukture.

Predvidi se zatravitev in zasaditev z vegetacijo, ki se z vrstnim izborom prilagodi naravnemu prostoru. Rekultivacija mora biti usmerjena v vzpostavitev prvotne kulture gozda in travnika. Izbiro vrst je potrebno prepustiti gozdarskemu oz. krajinskemu strokovnjaku, ravno tako nadzor nad izvajanjem teh del. Biološka obnova tal bo varovala pred izpiranjem tal in erozijo.

Nasipanje naj se izvaja z materialom z jalovišča. Veliko pozornost je potrebno nameniti pri prehodih v naravni teren, da je ta čim manj opazen.

Prestavitev gozdne poti

S posegom se prekine gozdna pot, ki se nadomesti z novo, ki je predvidena po robu vkopne brežine, tako da je omogočeno gospodarjenje z gozdom in dostop do gozdnih zemljišč.

Preureditev komunalnih vodov

Na podlagi podatkov od upravljalcev komunalnih naprav na območju projektne obdelave ni komunalnih vodov.

Območja varovanj

Trasa deviacije lokalne ceste posega na vodovarstveno območje.

Gradnja ceste ter izvajanje gradbenih del na vodovarstvenem območju je dovoljeno, ker zaradi poteka ceste ni vpliva na vodni režim in stanje vodnega telesa. Pri gradnji bo potrebno izvajati zaščitne ukrepe skladno s Pravilnikom o določitvi vodnega območja (U.l. št. 64/2004). **Investitor mora zagotoviti pri gradnji nadzor hidrogeologa.**

TEGA NI BILO

Obravnavano območje leži izven evidentiranih in zaščitnih arheoloških območij, kljub temu pa je ob vseh posegih v zemeljske plasti obvezujoč splošni arheološki varstveni režim, ki najditelja ob odkritju dediščine zavezuje, da najdbo zavaruje nepoškodovano na mestu odkritja in o najdbi takoj obvesti pristojno enoto Zavoda za varstvo kulturne dediščine Slovenije.

SOGLASJA IN DOKAZI, SLIKE

OBČINA TREBNJE
Občinska uprava
Goliev trg 5, 8210 Trebnje
☎(07) 348 11 00

Datum: 17.01.2005
Številka: 35004-000179/2004

Občina Trebnje, Občinska uprava na podlagi 67. člena Zakona o lokalni samoupravi (Uradni list RS št. 72/93, 57/94, 14/95, 26/97 in 74/98), 58. člena Statuta občine Trebnje (Uradni list RS št. 50/95 in 80/98) in na podlagi določil 47., 48., 54. in 82. člena Zakona o javnih cestah (Ur. l. RS, št. 29/97), 31., 38. in 49. člena Odloka o občinskih cestah (Uradni list RS, št. 38/2000), 50. člena Zakona o graditvi objektov (Ur.l. RS, št.110/02) in na vlogo podjetja GPI gradbeno projektiranje in inženiring d.o.o., Ljubljanska cesta 26, 8000 Novo mesto, izdaja naslednje

PROJEKTNE POGOJE

V zadevi izdelave projektne dokumentacije za prestavitev lokalne ceste LC 425 613 Poljane – Ornuška vas, ki jo za investitorja Krajevno skupnost Trebelno, Trebelno 12, 8231 Trebelno, pripravlja podjetje GPI gradbeno projektiranje in inženiring d.o.o., Ljubljanska cesta 26, 8000 Novo mesto, soglašamo k projektiranju po predlogu k vlogi z dne 11.11.2004 priloženima geodetski pregledni situaciji ter prečnemu prerezu, in dopoljnjeni vlogi z dne 12.01.2005 z obrazložitvijo načrtovane gradnje, kar vse je izdelalo podjetje GPI gradbeno projektiranje in inženiring d.o.o., Ljubljanska cesta 26, 8000 Novo mesto

pod naslednjimi pogoji :

1. deviacijo obstoječega objekta - lokalno cesto LC 425 613 Poljane – Ornuška vas je dovoljeno izvesti skladno s projektnimi osnovami in s pregledno situacijo iz projekta št. C-3/2004, november 2004, ki ju je izdelalo podjetje GPI gradbeno projektiranje in inženiring d.o.o., Ljubljanska cesta 26, 8000 Novo mesto,
2. projekt mora upoštevati in vsebovati vsa zakonsko predpisana soglasja, ki tangirajo predmetno izvedbo deviacije lokalne ceste.

Obrazložitev

Vlagatelj zahtevka, podjetje GPI gradbeno projektiranje in inženiring d.o.o., Ljubljanska cesta 26, 8000 Novo mesto je dne 11.11.2004 zaprosil za izdajo projektnih pogojev k izdelavi projektne dokumentacije za prestavitev lokalne ceste LC 425 613 Poljane – Ornuška vas, po njegovih predloženih: obrazložitvijo načrtovane gradnje, geodetski pregledni situaciji ter prečnemu prerezu. Vlagatelj je svojo vlogo dne 12.01.2005 dopolnil z obrazložitvijo načrtovane gradnje. Iz poglavja hidrološke in vodnogospodarske razmere je razvidno, da se gradbena dela predvidevajo na vodovarstvenem območju, kar pa po projektantskem mnenju ne bo vplivalo na vodni režim in stanje vodnega telesa. V skladu s pravilnikom o določitvi vodnega območja bo pri gradnji potrebno izvajati zaščitne ukrepe in nadzor hidrogeologa.

POBODI ZA IZBRANJO

VAROVANJE PODZEMNE VODE PRED ONESNAŽENJEM ZARADI GRADBENIH DEL IN POMOŽNIH OBJEKTOV PRI PRESTAVITVI CESTE POLJANE-TREBELNO

1 UVOD

Po naročilu Krajevne skupnosti Trebelno smo pripravili predlog zaščitnih ukrepov za zavarovanje podzemne vode na območju, kjer predvidena lokalna cesta poteka v območju širšega in ožjega varstvenega pasu zajetij pitne vode z vrtinama PG-1/01 in PG-2/04. Zajetji bosta v bližnji prihodnosti oskrbovali s pitno vodo vodovodni sistem Mirna Peč in vasi in naselja v Štatenberški dolini.

Za pripravo predlogov in zaščitnih ukrepov nam je Krajevna skupnost Trebelno dala v vpogled Projektno dokumentacijo (PGD) Prestavitev lokalne ceste Poljane-Trebelno (št. projekta C-3/2004), ki ga je izdelal v aprilu 2005 GPI gradbeno projektiranje in inženiring, d. o. o. iz Novega mesta.

Pri izdelavi predloga zaščitnih ukrepov smo upoštevali Odlok o varstvu virov pitne vode v Občini Trebnje in ukrepov za zavarovanje kakovosti in količine vode (Ur. l. RS, št. 75/96) in Odlok o spremembah in dopolnitvah odloka o varovanju virov pitne vode v Občini Trebnje in ukrepih za zavarovanje kakovosti in količine pitne vode (Ur. l. RS, št. 49/02).

2 HIDROGEOLOŠKE RAZMERE NA OBMOČJU PREDVIDENE GRADNJE

Glede na to, da za predviden poseg v območje varstvenih pasov zajetij pitne vode ni bila izdelana hidrogeološka študija oziroma presoja vpliva gradnje ceste na podzemno vodo, lahko na podlagi arhivskih podatkov o hidrogeoloških raziskavah na širšem območju predvidene gradnje, ki so bile izvedene v okviru raziskav za določitev mikrolokacij vrtin za zajem pitne vode in raziskovalno-kaptažnih vrtin PG-1/01 in PG-2/04, sklepamo tudi na hidrogeološke razmere na območju predvidene gradnje ceste Poljane-Trebelno.

Širše območje predvidene prestavitve ceste sestavljajo plasti zgornjetriasnega dolomita, ki so na območju Skrajnega hriba prekrte s plkiokvartarnimi peščenimi glinami in zaglinjenim gruščem. Doline občasnih hudourniških potokov so zasute z aluvialnimi peščenimi glinami, peski, melji in gruščem oziroma slabo zaobljenimi prodniki. Zaradi prelomov, ki potekajo na obravnavanem območju, je dolomit predvsem ob prelomnih conah ponekod močno zdrobljen in spremenjen v milonit. V dolinah se pojavljajo po obilnejših padavinah izviri, ki tvorijo potok, ki se severno od Cerovca izliva v Raduljo. Pri nizkem vodnem stanju voda potoka ponika v prepustna tla severno od Cerovca. Občasni izviri potoka se pojavljajo ob cesti Poljane-Trebelno dolvodno od Ajdiča, na koti približno 360 m.n.m. Na zahodni strani Skrajnega hriba teče Igmanca, ki ima stalni pretok pod koto približno 360 m.n.m., nad njo pa ob suši vode v potoku ni.

V času srednjega vodnega stanja je gladina podzemne vode v vrtini PG-1/01, ki je izvrtana v dolini vzhodno od Skrajnega hriba, približno 300 metrov jugozahodno od predvidene ponikalnice, na koti približno 353 m.n.m. V vrtini PG-2/04, ki je izvrtana v dolini severno od Poljanske gore, približno 470 metrov južno od ceste Poljane-Trebelno, je bila gladina vode pri srednjem vodnem stanju na koti približno 352 m.n.m. Med črpanjem 4,7 l/sek iz vrtine

PG-1/01 se je stabilizirala na koti 280 m.n.m. in pri črpanju iz vrtine PG-2/04 7 l/sek podzemne vode na koti 288 m.n.m. Na podlagi teh rezultatov je moč sklepati, da priteka podzemna voda proti vrtinam tudi iz območja predvidene gradnje ceste Poljane-Trebelno in obstoječe ceste, še naprej od predvidene ponikalnice in dolvodno od Ajdiča. (med črpalnim poskusom se je zaradi vpliva črpanja količina vode potoka ob cesti pri Ajdiču zmanjšala).

Predvidena cesta bo potekala v območju širšega varstvenega pasu, približno od profila P 13 do profila P 21, in v območju ožjega varstvenega pasu približno od profila P 21 do profila P 27 oziroma do predvidene ponikalnice. Predvidena ponikalnica je približno na meji med ožjim in širšim varstvenim pasom. Na območju, kjer bo potekala cesta v območju varstvenih pasov, je stalna podzemna voda približno na koti med 352 in 355 m.n.m., tako da je podzemna voda v globini približno 16 do 22 metrov.

05 P/13 - P27

3 UKREPI ZA VAROVANJE PODZEMNE VODE

V projektni dokumentaciji ni prikazan natančen način ponikanja padavinske vode s cestišča, drenaž in kanalet. Ponikanje na predvideni lokaciji je možno le v dolomitna tla, ki pa so za vodo slabo prepustna. Koeficient prepustnosti k , ugotovljen s črpalnim poskusom na vrtini, je približno $1,4 \cdot 10^{-7}$ m/sek. Vertikalna prepustnost je verjetno še za dekada manjša. Le na ožjih območjih ob prelomnih conah je prepustnost lahko bistveno večja. Ponikanje vode s cestišča in drenaž v bližini meje med ožjim in širšim varstvenim pasom lahko slabo vpliva na podzemno vodo, ki jo zajemata vrtini, zato ponikanje na predvideni lokaciji ni dopustno (!). Predlagamo, da se voda odvaja dolvodno ali pa na območje, kjer ne bo obstajala možnost onesnaženja podzemne vode, ki jo bodo črpali iz vrtin PG-1/01 in PG-2/04.

Tehnični zaščitni ukrepi med gradnjo ceste so le del možne celotne zaščite podzemne vode na območju vodnega telesa, ki ga bodo v bližnji prihodnosti izrabljali vrtini za oskrbo s pitno vodo. Poleg teh ukrepov so potrebni varnostni ukrepi po izgradnji ceste (ureditev prometa, prepoved ali omejitev transporta nevarnih snovi, omejitev hitrosti vožnje, postavitve opozorilnih tabel itn.).

Nevarnost za onesnaženje podzemne vode med gradnjo:

- nepravilno urejeno gradbišče

Nevarne so postaje za pretakanje in skladiščenje naftnih derivatov, delavnice, mesta za pranje, vzdrževanje motornih vozil in strojev, bivalne barake in stranišča ter komunalni odpadki.

- zemeljska dela

Nevarno je vrtanje vrtin do podzemne vode ali v njo, nepravilno polnjenje in mašenje minskih vrtin, uporaba večjih količin vodi škodljivih razstreliv, nepravilno oskrbovanje strojne mehanizacije z gorivi in mazivi, možnost izlitja goriva in olj iz vozil, nepravilno ukrepanje ob izlitju olj in goriv ter odvajanje onesnažene padavinske vode.

REDNO ODLAGANJE IZKOPANE ZEMELJSKE IN VSEH KOPANJEV
V NAŠEM PRIMERU TUDI OHEBNA REHEJŠKA PREDLOČNA LISA

Potrebni ukrepi:

- vsi objekti, kjer je možno izločanje vodi škodljivih snovi, morajo biti locirani izven varstvenih pasov zajetij pitne vode z vrtinami PG-1/01 in PG-2/04;

- v vodovarstvenem območju so možne le začasne deponije čistega materiala za vgradnjo v cestno telo in odkopanega materiala ter začasne separacije, če je predviden suhi postopek;
 - zabojniki, ki imajo odvzem vode urejen iz cisterne v okviru zabojnika ter odvod odpadne vode urejen v cisterno za praznjenje, so lahko v območju širšega varstvenega pasu,
 - parkirišča za mehanizacijo in drugi objekti, pri katerih obstaja možnost onesnaženja podzemne vode zaradi tehnološkega postopka ali skladiščenja nevarnih snovi (gorivo, maziva, kemična sredstva), morajo biti izven vodovarstvenega območja. Odvodnjavanje s parkirišč mora biti urejeno z lovilec olj. Po končanju del se parkirišče poruši in vzpostavi prejšnje stanje;
 - stroji in vozila, ki bodo delovali v območju ceste, naj bodo opremljeni z nevtralizacijskim sredstvom (UNI-SAFE ali podobno);
 - kljub temu da je podzemna voda od 16 do 22 metrov pod predvideno cesto, je treba ob kakršnem koli onesnaženju na območju gradbišča takoj ukrepati (nevtralizacija, odkop onesnaženega materiala in odvoz na začasno določeno deponijo izven vodovarstvenega območja);
 - prevoz goriva in drugih nevarnih snovi naj se uredi tako, da bodo vozila dovažala gorivo od zahoda proti vzhodu, kar bo zmanjšalo možnosti onesnaženja v primeru nesreče (večji del ceste je v širšem varstvenem pasu);
 - polnjenje strojev z gorivom in menjavanje olja naj poteka izven vodovarstvenega območja;
 - pretakanje goriva naj izvaja za to usposobljena oseba (pretakanje naj se izvaja z ročko, tako kot na bencinskih servisih);
 - pri prevozu goriva za potrebe gradbenih strojev je treba upoštevati ustrezne predpise za prevoz nevarnih snovi;
 - odpadna olja je treba zbirati ločeno in jih oddati pooblaščenemu zbiralcu;
 - z navodili za ravnanje z naftnimi derivati in ukrepi v primeru nesreče je treba seznaniti vse zaposlene. Zaposleni morajo vedeti, kam odpeljati onesnaženi material in koga obvestiti o nesreči;
 - deponije čistega materiala za potrebe gradnje ceste so lahko tudi v vodovarstvenem območju. Predviden material na deponijah ni nevaren za onesnaženje podzemne vode, zato posebni ukrepi niso potrebni. Pri delu s stroji na območju deponije pa je treba paziti, da ne pride do izlitja naftnih derivatov ob okvari strojev. Če pride do izlitja, je treba onesnaženo območje takoj stabilizirati s sredstvi za nevtralizacijo naftnih derivatov ter onesnažen material odkopati in odpeljati na ustrezno deponijo izven vodovarstvenega območja.
- Glede na veliko prepustnost deponiranega materiala bo padavinska voda pronicala v kamnino in do podzemne vode (v glavnem po razpokanih conah). Glede na to, da bo material čist, ni nevarnosti za onesnaženje podzemne vode;
- predlagamo kontrolo primernosti vgrajenega materiala v cestno telo (ne sme se vgrajevati gradbene materiale, ki vsebujejo sestavine s snovmi, ki ogrožajo podzemno vodo, če se izperejo in v večjih količinah pridejo v podzemno vodo);
 - izkope naj se, če je le možno, izvaja v glavnem z bagrom. Pri miniranju je treba uporabljati kakovostna (za vodo neškodljiva) vodoodporna in v vodi netopna razstreliva, ki so zaščitena proti stiku z vodo (poseben polivinil);
 - pri miniranju je treba opraviti seizmične meritve in jih ovrednotiti ter ukrepati, če bi miniranje lahko vplivalo na spremembe smeri toka podzemne vode;
 - skladišče razstreliva mora biti izven delovišča;
 - večja nevarnost onesnaženja med gradnjo in po izgradnji ceste je na odseku, kjer bo cesta potekala v območju ožjega varstvenega pasu in kjer se debelina nezasičene plasti vodonosnika stanjša (predvsem od križišča z obstoječo cesto pa do konca predvidene ceste). Ta odsek bi bilo potrebno izdelati tako, da tudi v primeru nesreče (izlitje večjih količin vodi nevarnih snovi) ne bi bila ogrožena podzemna voda.

– na cesti pri odcepu od obstoječe ceste v smeri proti Trebelnem (ob Igmanci), na priključku obstoječe ceste z novo in v nasprotni smeri (Trebelno–Poljane) pri Ajdiču, je treba postaviti opozorilne table za ožje vodovarstveno območje (VVO II), kot jih zahteva uredba za označevanje vodovarstvenega območja (Ur. l. RS, št. 88/04), in table za omejitev hitrosti. VEH HI V

Dragomer, 25. 4. 2005

1.

21 MAJ 2004
**PODATKI O IZVEDBI SONDAŽNIH
IZKOPOV IN VRTIN NA LOKALNI
CESTI TREBELJNO – POLJANE,
ODSEK RADNA VAS**

PRILOGA 6



KLASIFIKACIJA VZORCA

LOKACIJA: Poljane - Trebelno

D.N.: št.6/2004

VRTINA: Vzorec 4

GLOBINA:

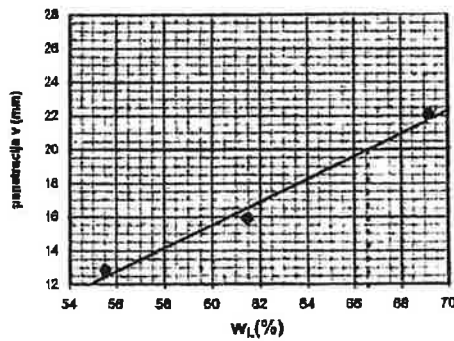
OPIS ZEMLJINE: CH, mastna glina, težko gnetna, rjava

NARAVNA VLAŽNOST

posoda:		
Wp (g)		267.1
Wm (g)		1895
Ws (g)		1499
w (%)		32.1%
		w₀ = 32.1%

MEJA PLASTIČNOSTI

posoda:	G32	G35
Wp (g)	38.63	38.29
Wm (g)	45.05	45.92
Ws (g)	43.75	44.36
w (%)	25.4%	25.7%
		w_p = 25.5%

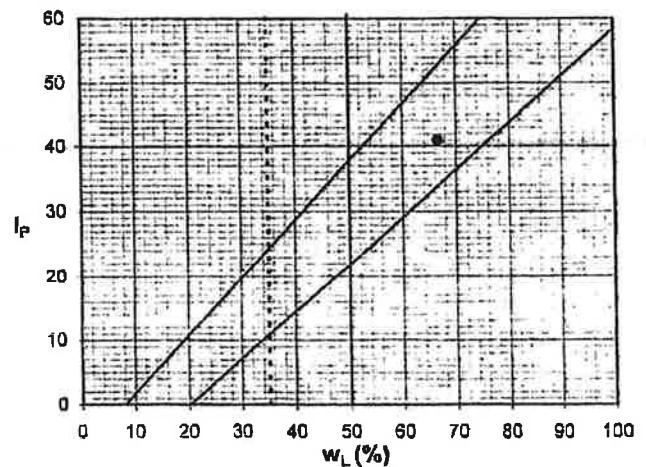


MEJA ŽIDKOSTI

p (mm)	12.7	13.0	16.1	15.7	22.2	21.6	22.4
povprečje:	12.85		15.90		22.07		
posoda:	G1		g5		15		
Wp (g)	35.47		38.56		35.19		
Wm (g)	73.76		74.60		83.80		
Ws (g)	60.09		60.88		63.92		
w (%)	55.5%		61.5%		69.2%		
		w_L = 66.6%					

w₀ = 32.1%w_p = 25.5%w_L = 66.6%I_p = 41.0%I_c = 0.84

CH, tg.

q_u = kPa ROČNI PENETROMETER

preiskal: M. Merc, gr.teh.

datum: 21.maj.04

pregledal: dr. Logar Janko

Priloga 2/4

KLASIFIKACIJA VZORCA

LOKACIJA: Poljane - Trebelno

D.N.: št.6/2004

VRTINA: Vzorec 3

GLOBINA:

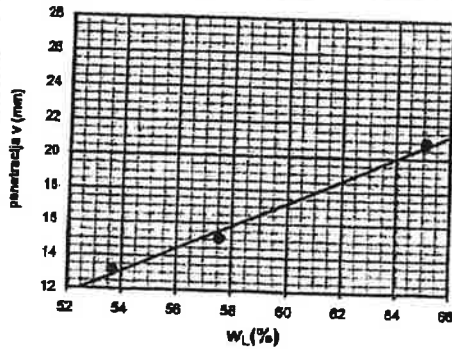
OPIS ZEMLJINE: CH, mastna glina, težko gnetna, rjava

NARAVNA VLAŽNOST

posoda:		
Wp (g)		267.55
Wm (g)		2020.2
Ws (g)		1581.2
w (%)		33.4%
		w₀ = 33.4%

MEJA PLASTIČNOSTI

posoda:	9	13
Wp (g)	35.23	35.05
Wm (g)	40.86	41.45
Ws (g)	39.78	40.21
w (%)	23.7%	24.0%
		w_p = 23.9%



MEJA ŽIDKOSTI

p (mm)	13.0	13.3	15.0	15.2	20.6	21.2
povprečje:	13.15		15.10		20.90	
posoda:	5		19		G19	
Wp (g)	34.39		35.27		38.23	
Wm (g)	67.43		70.94		88.11	
Ws (g)	55.89		57.91		68.44	
w (%)	53.7%		57.6%		65.1%	
				w_L = 64.0%		

w₀ = 33.4%

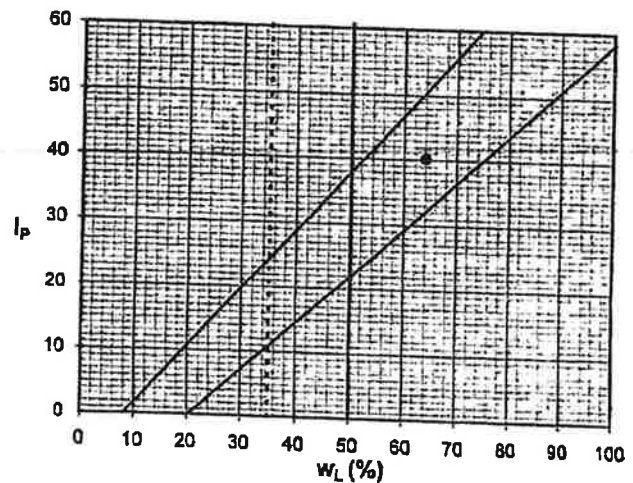
w_p = 23.9%

w_L = 64.0%

I_p = 40.1%

I_c = 0.76

CH, t.g.



q_u = **kPa ROČNI PENETROMETER**

preiskal: M. Merc, gr.teh.

datum: 21.maj.04

pregledal: dr. Logar Janko

Priloga 2/3

KLASIFIKACIJA VZORCA

LOKACIJA: Poljane - Trebelno

D.N.: št.6/2004

VRTINA: Vzorec 2

GLOBINA:

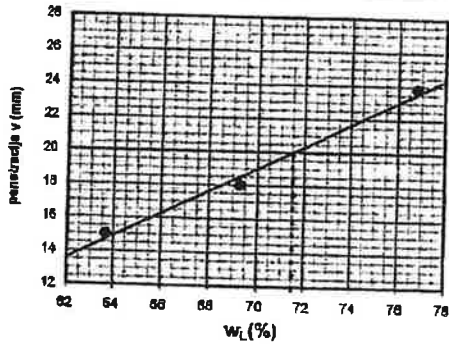
OPIS ZEMLJINE: CH, mastna glina, težko gnetna, rjava

NARAVNA VLAŽNOST

posoda:		
Wp (g)		267.4
Wm (g)		1483.5
Ws (g)		1168.35
w (%)		35.0%
		w₀ = 35.0%

MEJA PLASTIČNOSTI

posoda:	g2	G13
Wp (g)	37.73	35.77
Wm (g)	43.94	42.19
Ws (g)	42.66	40.85
w (%)	26.0%	26.4%
		w_p = 26.2%



MEJA ŽIDKOSTI

p (mm)	15.1	14.9	17.8	18.2	23.6	24.0
povprečje:	15.00		18.00		23.80	
posoda:	G37		G21		G9	
Wp (g)	40.06		37.90		37.22	
Wm (g)	65.02		65.58		80.31	
Ws (g)	55.31		54.25		61.59	
w (%)	63.7%		69.3%		76.8%	
		w_L = 71.5%				

w₀ = 35.0%

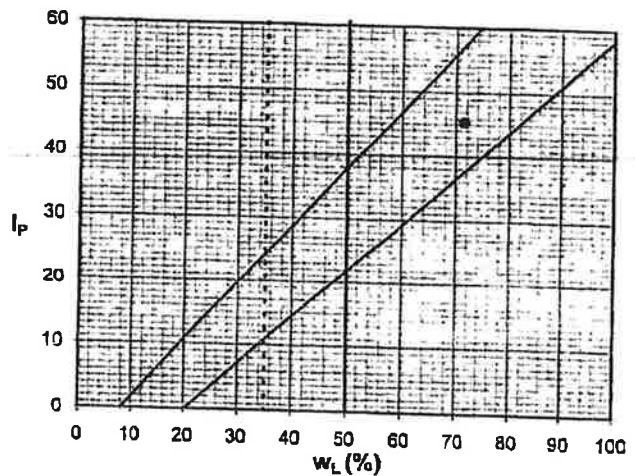
w_p = 26.2%

w_L = 71.5%

I_p = 45.3%

I_c = 0.81

CH , t.g.



q_u = **kPa ROČNI PENETROMETER**

preiskal: M. Merc, gr.teh.

datum: 21.maj.04
pregledal: dr. Logar Janko

priloga 2/2

Izvedba sond z bagrom in dodatnih vrtin – na lokalni cesti Poljane-Trebelno na odseku Radna vas – (Skrajni hrib)

Pot I

Izkop sond označenih na gradbeni situaciji z zaporednimi številkami – razdalja med sondami je vpisana na situaciji.

- T1. Kamen na vrhu
- T2. kamen na vrhu
- T3. Kamen na vrhu, izgleda, da se dviga navzgor po pobočju
- T4. Kamen lapor na 1.1 m globine, na 1.4 m globine trd kamen izgleda, da se dviga po pobočju.
- T5. Kamen na 0.6m globine – kompakten se dviga po pobočju
- T6. Kamen na 0.8m globine – kompakten se dviga po pobočju
- T7. **Sonda na osi trase** prečnega profila 7 – kamen takoj na površju malo razsut, 0.5m globine kamen kompakten – se dviga po pobočju.

Pot II

- Š1. Do 1m globine zemlja – do 1.7m razsut kamen – nato kompakten kamen (vzet vzorec št. 2)
- Š2. Do 1.2m zemlja – malo bele ilovice kot mivka – 1.7m razsut kamen – nadaljuje se vse trši kamen

Naslednje sonde so označene vsaka z svojo oznako - črko

- A. Os ceste med prečnim profilom 9 in 10 – do 1.7m zemlja (vzorec št. 3) – naprej razsut kamen vse trši (vzorec št. 4)
- B. Os ceste med prečnim profilom 10 in 11 – do 1.2m zemlja – do 1.7 razsut kamen – naprej trd kamen (vzorec št. 5)
- C. Os ceste med profilom 11 in 12 – kopano do 3m sama zemlja (vzorec št.6)
- D. Os ceste na profilu 19 – do 1.7m globine zemlja (vzorec št.7) – nato trdo mivkasto – naprej verjetno kamen
- E. Na profilu 19; 10m desno od osi ceste – na globini 0.5m trd kamen
- F. Na profilu 19; 40m desno od osi ceste – kopano v brežino 3m globoko samo zemlja
- G. Na profilu 19; 18m levo do 2m globine zemlja – naprej razsut kamen (vzorec št. 8)
- H. Na profilu 20; 25m desno od osi ceste – kopano do 2.5m globine samo zemlja (vzorec št.9)

Pot III

Pot je vrezana v strmo pobočje nad obstoječo asfaltno cesto – izkopali smo nekaj sond v smeri ceste do globine 2m vendar je bila samo zemlja, pojavljalo se je nekaj sledi po razsutem kamnu, vendar se zaradi terena ni dalo globlje kopati.



**Občina
Mokronog-Trebelno**

NADZORNI ODBOR

Pod Gradom 2
8230 Mokronog
☎ +386 (07) 34 98 260
fax: +386 (07) 34 98 269
<http://www.mokronog-trebelno.si>
e-pošta: obcina@mokronog-trebelno.si

*GLEJ KOLIKO JE ŠE PLAČAN IRVASALEC
IR OBČINSKEGA PRORAČUNA, KLjub PRODAJI
PESKA ?*

Številka: 012-0017/2010

Datum : 16.09.2013

ZAPISNIK

13. seje Nadzornega odbora Občine Mokronog-Trebelno, ki je bila v torek, 27.8.2013 ob 17.00 uri, v prostorih Občine Mokronog-Trebelno, Pod gradom 2, Mokronog.

Ugotovitev sklepčnosti: na podlagi liste prisotnosti je bilo ugotovljeno, da so na seji prisotne 3 članice Nadzornega odbora Občine Mokronog-Trebelno, kar pomeni, da je nadzorni odbor sklepčen.

Ostali prisotni: Mojca Pekolj, direktorica OU Občine Mokronog – Trebelno in Marijana Jereb, višja svetovalka za proračun in finance

DNEVNI RED:

1. Pregled, obravnava in potrditev zapisnika 12. seje nadzornega odbora
2. Seznanitev s Poročilom o izvrševanju proračuna Občine Mokronog-Trebelno za prvo polletje 2013
3. Seznanitev z Rebalansom B Proračuna za leto 2013
4. Seznanitev z dokumentacijo in aktivnostmi na projektu Radna vas
5. Predlog naslednjega nadzora
6. Razno

Na predlog Občinske uprave se zgoraj predlagani dnevni red dopolni z novo tč. 2: Podaja soglasja po 5. odst. 29. čl. ZJN-2 za izvedbo javnega naročila »Energetska sanacija objekta OŠ Mokronog-dodatna dela«. Ostale točke se ustrezno preštevilčijo.

Predlog dnevnega reda je bil soglasno sprejet.

K1. točki: Pregled, obravnava in potrditev zapisnika 12. seje nadzornega odbora

Pripomb na zapisnik ni bilo.

Ugotavlja se, da so sklepi realizirani.

SKLEP 50: Zapisnik 12. seje NO se soglasno potrdi.

K 2. točki: Podaja soglasja po 5. odst. 29.čl. ZJN-2 za izvedbo javnega naročila »Energetska sanacija objekta OŠ Mokronog-dodatna dela«

Nadzorni odbor je na seji prejel dokument št. 430-0005/2013 z dne 25.8.2013, v katerem je župan jasno in pregledno opisal dodatna dela, ki so se pojavila ob sami izvedbi energetske sanacije OŠ

Mokronog, zaradi česar predlaga sklenitev aneksa št. 2 za ta dela. Dodatna dela so bila predstavljena na kraju samem vsem članicam NO, in sicer s strani ravnateljice OŠ in direktorice občinske uprave Občine Mokronog-Trebelno.

Po krajši razpravi je bil sprejet predlagan in soglasno izglasovan naslednji

SKLEP 51: NO daje v skladu s prvo točko 5. odstavka 29. člena ZJN-2 soglasje za sklenitev aneksa št. 2 za dodatna dela v okviru javnega naročila »Energetska sanacija objekta OŠ Mokronog-dodatna in več dela.«

K 3. točki: Seznanitev s Poročilom o izvrševanju proračuna Občine Mokronog-Trebelno za prvo polletje 2013

Predsednica NO je uvodoma povedala, da je gradivo pripravljeno skladno z zakonodajo. V prvi polovici leta je bilo narejenih kar nekaj prerazporeditev, ugotavlja pa tudi, da je na posameznih planiranih prihodkih dokaj nizka realizacija ali je sploh ni. S strani predstavnic OU je bilo pojasnjeno, da je plan narejen na podlagi preteklega leta in da se realizacija pri večini postavk pričakuje v 2. polovici leta.

V prvi polovici leta se občina ni nič dodatno zadolžila.

SKLEP 52: NO se je seznanil s Poročilom o izvrševanju proračuna Občine Mokronog-Trebelno za prvo polletje 2013

K 4. točki: Seznanitev z Rebalansom B za leto 2013

Uvodoma je predsednica NO povedala, da so spremembe glede na veljaven proračun jasno označene, v nadaljevanju pa je zaprosila direktorico OU za obrazložitev, zakaj je rebalans sploh potreben.

Sledila je krajša razprava.

SKLEP 53: NO se je seznanil z Rebalansom B za leto 2013.

K 5. točki: Seznanitev z dokumentacijo in aktivnostmi na projektu Radna vas

Projekt je bil vključen v proračun 2007, projekt je v letu 2013 še v teku. NO je tudi na podlagi pobude občinskega svetnika zadevo obravnaval na seji NO in občinsko upravo zaprosil za informacije o izvajanju projekta. Projekt ni kandidiral za evropska sredstva, ker sam prinaša tudi *prihodke*, le-ti pa zmanjšujejo možnost pridobitve evropskih sredstev.

Občinska uprava je NO posredovala naslednje podatke:

IZVEDBA:

- Javni razpis za oddajo javnega naročila za izbiro izvajalca »Prestavitev LC Trebelno-Poljane, preboj Radna vas in prodaja mineralne surovine v raščenem stanju« po odprtem postopku, je bil objavljen na e-portalju pod številko JN2153/2008 z dne 25.3.2008.

- Občina je prejela štiri ponudbe, izbrana pa je bila ponudba ponudnika GRADIS SKUPINA G d.d., Šmartinska 134a, 1000 Ljubljana za ponudbeno ceno: (A) 748.523,24 EUR in (B) 940.378,70 EUR;
- Pogodbi, obe pod številko 430-006/2008, sta bili podpisani dne 11.6.2008, in sicer s ponudnikom GRADIS SKUPINA G d.d., Šmartinska 134a, 1000 Ljubljana, za ponudbeno ceno A)(izvedba) 748.523,24 EUR z DDV-jem in (B) (odkup) 940.378,70 EUR z DDV-jem;
- Na dan 27.8.2010 je bil izvajalec Občini dolžan 254.001,64 €. Po večkratnih opominih za plačilo se je Občina odločila za prekinitev pogodbe in dne 9.9.2010 izvajalcu poslala pisno obvestilo o prenehanju pogodbe in odstop. Istočasno je Občina vložila izvršbo za poplačilo zapadlih obveznosti.
- Dne 13.9.2010, je Župan sprejel sklep o začetku postopka s pogajanjem brez predhodne objave in obvestila Ministrstvo za finance.
- Dne 22.10.2010 je bila podpisana pogodba z novim izvajalcem – REKON d.o.o., za »Dokončanje projekta prestavitve LC Trebelno-Poljane, preboj Radna vas«, in sicer:
 - o Pogodba št. JR-10/2010-POG o izvedbi projekta LC Trebelno-Poljane, preboj Radna vas v višini 540.238,16 € brez DDV-ja in
 - o Pogodba št. JR-10/2010-POG o odkupu mineralne surovine pri izvedbi projekta LC Trebelno-Poljane, preboj Radna vas v višini 810.000,00 € brez DDV-ja
- Dne 27.5.2013 je bil za obe pogodbi sklenjen Aneks št. 1, s katerim se je podaljšal rok izvedbe do 30.5.2015. Glede na sklenjen aneks sta bili podaljšani tudi obe garanciji za dobro izvedbo pogodbenih obveznosti.

Finančni podatki:

1. pogodba za odkup mineralne surovine: na dan 27.8.2013:

- vrednost računov za odkup v višini 579.250,55 € brez DDV,
- še terjatev do GRADISA = 56.736,85 € brez DDV.
- čista neto vrednost = **522.513,70 € brez DDV.**
- obračunan in plačan DDV = 113.850,22 €

2. pogodba za izvedbo projekta: na dan 27.8.2013:

- vrednost del, ki so bila zaračunana v višini **318.805,19 € brez DDV,**
- DDV = 63.761,03 €

3. RAZLIKA MED OBEMA POGODBAMA ZNAŠA 203.708,51 €.

INŽENIRING:

Dne 28.01.2010 je bila sklenjena, na podlagi postopka javnih naročil male vrednosti, pogodba št. 2009/11 za projektno svetovanje in vodenje projekta LC Trebelno-Poljane, preboj Radna vas v višini 39.182,44 € brez DDV-ja. Pogodba je za celotno obdobje izvajanje projekta. Sklenjen je bil Aneks št. 1, dne 19.1.2011, kjer je bila spremenjena dinamika plačil po pogodbi z izvajalcem REKON d.o.o.

Izvajalec: PKG Šprinzer Mirko, s.p. Ruška cesta 7, 2000 Maribor

Prejel pa je v letu 2010 = 11.574,73 € in v letu 2011 = 11.514,94 €, skupaj 23.089,67 EUR.

V pripravi je aneks zaradi podaljšanja roka izvedbe projekta.

NADZOR:

Za nadzor je bila, dne 30.6.2008, sklenjena pogodba z izvajalcem **GI Gradbeni inženiring Zakrajšek d.o.o., Gubčeva cesta 43 a, 8210 Trebnje v višini 1,07 %** od vrednosti izvedenih del projekta (samo pogodba o izvedbi del).

Nadzor je do sedaj prejel 1.400,00 € v letu 2008 in 435,10 € v letu 2012, skupaj 1.835,10 EUR.

Stroški koordinatorja za varstvo pri delu so znašali v letu 2008 - 560 EUR, 2009- 3.080 EUR, 2010 - 3.955 EUR, 2011 - 1.260 EUR, 2012 - 700 EUR, v drugi polovici leta 2012 so bila izplačila zaradi izredno majhnega izkopa materiala, ustavljena. Z aneksom je bi podaljšan rok izvedbe. Podlaga za izplačila je pogodba št. 430-0012/2008 iz leta 2008.

K 6. Točki: Predlog naslednjega nadzora

Po krajši razpravi dogovorjeno, da bo izdan poseben sklep o izvedbi nadzora, ki bo predvidoma po 10.10.2013.


K 7. Točki: Razno.

Ni bilo razprave.

Seja je bila zaključena ob 19.40. uri.

Zapisala:
mag. Polona Ajdič




mag. Polona Ajdič
Predsednica Nadzornega odbora Občine
Mokronog - Trebelno

Poslano:

- Vsem članicam NO
- g. Anton Maver, župan
- ga. Mojca Pekolj, direktorica občinske uprave



REPUBLIKA SLOVENIJA
MINISTRSTVO ZA INFRASTRUKTURO

INŠPEKTORAT REPUBLIKE SLOVENIJE ZA INFRASTRUKTURO

Inšpekcija za energetiko in rudarstvo

Vožarski pot 12, 1000 Ljubljana

T 01 420 44 88
F 01 420 44 10
E irs@gov.si
www.ii.gov.si

Dolenjsko okoljsko društvo
Novomeška cesta 45
8351 Straža pri Novem mestu

e-pošta: rovo.rs.eu@gmail.com

Številka: 06141-28/2017-3
Datum: 11.04.2018

ZADEVA: Preboja Radna vas na cesti LC Trebelno-Poljane, prijava Regionalne okoljevarstvene organizacije - DOD (Dolenjsko okoljsko društvo) – ODGOVOR

Spoštovani!

05.07.2017 smo na Inšpektorat RS za infrastrukturo po e-pošti prejeli vaš dopis. Iz vsebine dopisa izhaja, da se dopis nanaša na sanacijo kamnoloma v Brestanici in gradnjo preboja Radna vas na cesti LC Trebelno-Poljane. Oba posega se izvajata na podlagi gradbenih dovoljenj. V nadaljevanju vam podajamo naše ugotovitve glede gradnje preboja Radna vas na cesti LC Trebelno-Poljane.

V postopku izrednega inšpekcijskega nadzora je bilo ugotovljeno, da dela pri gradnji preboja Radna vas na cesti LC Trebelno-Poljane izvaja gospodarska družba REKON gradbeništvo, inženiring, trgovina, d.o.o., Stantetova ulica 9, 1295 Ivančna Gorica. Za navedeni poseg sta izdani gradbeno dovoljenje, št. 351-55/2007-16 z dne 10.05.2007, ki ga je izdala Upravna enota Trebnje in odločba št. 351-329/2007-5 z dne 19.12.2007, ki jo je izdala Upravna enota Trebnje (sprememba III. točke izreka gradbenega dovoljenja).

Pri inšpekcijskem nadzoru so bile pridobljene tudi začasna odločba, št. 0141-35/2007-4 z dne 07.04.2008, ki jo je izdalo Ministrstvo za gospodarstvo (začasna odmera plačila za pridobljeno mineralno surovino tehnični kamen – dolomit) in 9 x delna odločba o odmeri plačila za pridobljeno mineralno surovino, ki jih je med leti 2009 in 2017 izdalo ministrstvo, pristojno za rudarstvo. Začasna odločba in delne odločbe so bile izdane investitorju – Občini Mokronog-Trebelno.

Investitor je vsa leta izvajanja del (gradnja preboja Radna vas na cesti LC Trebelno-Poljane) pravočasno prijavil pridobljene količine mineralne surovine pri izvedbi teh del, ministrstvo, pristojno za rudarstvo pa je izdalo odločbo o odmeri plačila za pridobljeni tehnični kamen – dolomit.

Iz gradbenega dovoljenja, št. 351-55/2007-16 z dne 10.05.2007, ki ga je izdala Upravna enota Trebnje in odločbe št. 351-329/2007-5 z dne 19.12.2007, ki jo je izdala Upravna enota Trebnje (sprememba III. točke izreka gradbenega dovoljenja) izhaja, da bodo pridobljene količine mineralne surovine znašale 397.856,00 m³ (po odstranitvi neuporabnega materiala). Pri gradnji objekta bo porabljeno 8.512 m³.

Iz navedenega sledi, da se pri gradnji preboja Radna vas na cesti LC Trebelno-Poljane dela izvajajo na podlagi izdanega gradbenega dovoljenja po predpisih, ki urejajo graditev objektov. Rudarski inšpektor je zato inšpekcijski nadzor izvedel le za področja, ki so v njegovi pristojnosti. Pri inšpekcijskem nadzoru je bilo

ugotovljeno, da se pri gradnji preboja Radna vas na cesti LC Trebelno-Poljane ne izvajajo nezakonita rudarska dela, ampak gradbena dela in investitor pri izvajanju gradbenih del upošteva 92. člen ZRud-1, določila Uredbe o rudarski koncesnini in sredstvih za sanacijo (Uradni list RS, št. 91/11 in 57/13) in določila Pravilnika o zahtevah za zagotavljanje varnosti in zdravja pri delu in o tehničnih ukrepih za dela pri razstreljevanju, kadar gre za raziskovanje in izkoriščanje mineralnih surovin, izvajanje drugih rudarskih del in izvajanje razstreljevanjih del v drugih dejavnosti (Ur.list RS št. 111/2003)

Ker rudarski inšpektor ni ugotovil kršitve predpisov s področja rudarstva, ker so izdana gradbena dovoljenja in na podlagi predpisov, ki urejajo graditev objektov je zadevo v pristojno reševanje odstopil tudi Inšpektoratu Republike Slovenije za okolje in prostor, Gradbeni, geodetski in stanovanjski inšpekciji.

Na podlagi navedenega vam torej sporočamo, da je rudarski inšpektor zadevo obravnaval in ni ugotovil kršitve predpisov s področja rudarstva. V delu, ki se nanaša na pristojnost Inšpektorata Republike Slovenije za okolje in prostor pa jim je zadevo odstopil v nadaljnje reševanje.

Prijazen pozdrav

Simon FRIŠKOVEC
Inšpektor I
Rudarski inšpektor



Poslati:

- na elektronski naslov rovo.rs.eu@gmail.com



**Občina
Mokronog-Trebelno**



Pod Gradom 2, SI-8230 Mokronog
t: +386 (07) 34 98 260
f: +386 (07) 34 98 269
obcina@mokronog-trebelno.si
www.mokronog-trebelno.si
ID: SI28624777 | MŠ: 2241170000

Datum: 30.9.2015

**Regionalna okoljevarstvena organizacija
Dolenjsko-Posavsko območje
g. Jože Bregar**

Spoštovani,

Dne 14. septembra smo prejeli vaše elektronsko sporočilo glede izvajanja del ob gradnji ceste Poljane-Trebelno na območju Radne vasi, katere investitor je naša občina. V zvezi vaših vprašanj vam podajamo sledeč celovit odgovor :

- Za poseg v prostor "Prestavitev lokalne ceste Poljane -Trebelno" je Upravna enota Trebnje investitorju gradnje Občini Mokronog-Trebelno dne 10.05.2007 izdala gradbeno dovoljenje št. 351-55/2007-16 in dne 19.12.2007 še odločbo o spremembi gradbenega dovoljenja št. 351-329/2007-5. V navedenem gradbenem dovoljenju je opredeljeno, da se bo pri izvajanju del pridobilo 397.856,00 m³ mineralne surovine tehničnega kamna dolomita, od katere se bo 8.512 m³ uporabilo za potrebe predmetne gradnje,
- Na osnovi navedenega je naši občini kot investitorju obravnavane gradnje dne 07.04.2008 Ministrstvo za gospodarstvo Republike Slovenije dne 07.04.2008 izdalo Začasno odločbo št. 0141-35/2007-4 za odmero plačila nadomestila za 389.344,00 m³ pridobljene mineralne surovine tehničnega kamna - dolomita v raščnem stanju, ki se ne bo porabila za potrebe predmetne gradnje. Omenjena odločba je bila investitorju gradnje izdana na podlagi Zakona o rudarstvu, ki določa, da se za izkop mineralne surovine pri izvajanju gradbenih del, ki se ne bo uporabila v okviru predmetne gradnje plača rudarsko nadomestilo - koncesija,
- Na podlagi navedenega v predhodnih dveh alinejah torej velja, da je poseg v prostor "Prestavitev lokalne ceste Poljane -Trebelno", torej gradnja po Zakonu o graditvi objektov in ne "rudarjenje na črno brez rudarske pravice", velja pa za investitorja gradnje obveznost, da mora za pridobljeno mineralno surovino iz predmetne gradnje, ki se ne bo uporabila za samo predmetno gradnjo plačati rudarsko nadomestilo - koncesijo,
- Po začetku izvajanja gradbenih del je naša občina kot investitor vsako leto skladno z določili Zakona o rudarstvu pristojnemu ministrstvu podala prijavo količin mineralne surovine, ki je bila pridobljena pri izvajanju omenjenih gradbenih del, prejela na osnovi prijave ustrezno odločbo in koncesijo skladno z njo tudi plačala. Tako je bilo vsako leto do sedaj in je še danes, saj predmetna gradnja iz nastalih poslovnih razlogov še ni končana,
- Dela pri gradnji objekta "Prestavitev lokalne ceste Poljane -Trebelno" tako naša občina kot investitor izvaja po določilih Zakona o graditvi objektov, za pridobljeno mineralno surovino, ki pa se ne bo uporabila za potrebe predmetne gradnje pa po določilih Zakona o rudarstvu plačuje rudarsko nadomestilo-koncesijo,

- Zaradi operativnih razlogov predmetna gradnja še ni končana, bo pa na osnovi zadnjega dogovora z izvajalcem del končana do 30.06.2018.
- Dela na projektu "Prestavitev lokalne ceste Poljane -Trebelno" se izvajajo v skladu z vso veljavno pripadajočo zakonodajo (gradbeno, okoljsko, rudarsko, davčno, ...), za kar je investitor sicer davčni zavezanec, ni pa proti njemu odprt noben inšpekcijski postopek, ker za to ni nobenega razloga.

Upamo, da smo na vaša vprašanja ustrezno odgovorili in vas lepo pozdravljamo.

Izvajalec:
Rekon d.o.o.
Milan Rojec

Naročnik:
župan
Anton Maver

6.

DL: O gradnji vkopa pri Radni vasi

KomentirajNatisniObjaviObjavi

16.8.2017 | 09:50




Preboj Radna vas (foto: arhiv; M. Ž.)

Jože s Trebelnega prek naše rubrike sprašuje župana, kaj je z radenskim klancem, saj presek za cesto med Trebnjim in Češnjicami delajo že deset let, denar, ki so ga v ta namen dobili iz Evropske unije, pa so zapravili že pred dvema letoma. »Če bodo delali, kot so do sedaj, ne bodo nikoli naredili. Izkopljejo pesek in zasujejo z blatom. Za kaj so dobili denar iz Evropske unije? Moralo bi biti že narejeno, pa ni. To ni peskokop, ampak usek, tam bi morala biti cesta,« se je pridušal.

Župan občine Mokronog-Trebelno **Anton Maver** se je ob tem vprašanju najprej zasmejal: »Fino bi bilo, če bi dobili kakšen denar iz Evropske unije za to cesto, pa ga žal nismo,« in potem zadevo pojasnil: »Projekt smo začeli leta 2007 oziroma 2008. Pogodbo o gradnji smo sklenili s podjetjem Gradis, ki pa je šel v stečaj. Potem smo po zakonitih postopkih izbrali novega izvajalca, ki naj bi gradnjo zaključil do 30. junija leta 2018, kar pa ne bo možno, saj je dokončanje gradnje odvisno od prodaje kamnine iz izkopa. V zadnjih dveh letih so prodali 30.000 m³ kamnine, ki jo je po ocenah geologov ostalo še približno 100.000 m³, kar pomeni, da bo, če bo šla stvar naprej z enakim tempom, trajalo še tri do štiri leta. Ko smo se odločali za gradnjo, smo računali, da bo šel odkopani material na avtocesto, a je bila projektna dokumentacija pripravljena prepozno, tako da je bila avtocesta v tem času že končana. Kar se tiče 'blata', ki ga omenja bralec, moram pojasniti, da gre pri tem za zemljino, ki jo morajo odkopati, da pridejo do kamnine in jo potrebujejo kasneje za ureditev brežin, da pa je ne vozijo na deponijo, jo začasno odlagajo na drug del gradbišča. Kot rečeno, denarja iz Evropske unije za gradnjo te ceste nismo dobili, je bil pa leta 2007 izdan sklep, po katerem nam je bilo odobreno 550.000 evrov iz naslova regionalnih vzpodbud, a bi po tem sklepu morali gradnjo zaključiti v roku enega leta, kar pa ni bilo možno. Z veliko truda pri dogovarjanjih z ministrstvom in ob pomoči novomeškega razvojnega centra nam je uspelo denar preusmeriti v ureditev 2 km ceste Sv. Peter–Drečji vrh.«

Članek je bil objavljen v 19. številki Dolenjskega lista 11. maja 2017 v rubriki HALO, tukaj bralec Dolenjca!

TE Niveleta ceste!



120m

ZAKOPANI

ODPADKI 6r

11.06.2015 05

večino asfalti in

25m zasuti



18.01.2018 10



18.01.2018 10

**Redni izpis iz zemljiške knjige**

čas izdelave izpisa: 25.8.2019 - 19:42:33

Nepremičnina

tip nepremičnine: 1 - zemljiška parcela
vir ID znaka: 1 - zemljiški kataster
ID znak: parcela 1417 107/10
katastrska občina 1417 ORNUŠKA VAS **parcela** 107/10 (ID 2393028)

Plombe:

Z nepremičnino ni povezana nobena zemljiškoknjižna zadeva, o kateri še ni pravnomočno odločeno.

Osnovni pravni položaj nepremičnine:

ID osnovnega položaja: 2709197
vrsta osnovnega položaja: 101 - vknjižena lastninska pravica
delež: 1/1
imetnik:
 1. EMŠO: 2211950*****
 osebno ime: Olga Starič
 naslov: Bitnja vas 005, 8231 Trebelno
 začetek učinkovanja vpisa imetnika 24.09.2012 15:22:12

omejitve: Opozorilo: v primeru več omejitev z istim časom učinkovanja vpisa se vrstni red ugotovi na podlagi dodatnih opisov pri posamezni izvedeni pravici ali zaznambi.

ID omejitve	čas začetka učinkovanja	vrsta
19229698	28.12.2017 14:17:09	615 - zaznamba zaščitene kmetije

Podrobni podatki o izvedenih pravicah in zaznambah:

ID pravice / zaznambe 19229698
čas začetka učinkovanja 28.12.2017 14:17:09
vrsta pravice / zaznambe 615 - zaznamba zaščitene kmetije
glavna nepremičnina: katastrska občina 1417 ORNUŠKA VAS **parcela** 101/2 (ID 3064559)
podatki o vsebini pravice / zaznambe
 organ, ki vodi postopek REPUBLIKA SLOVENIJA UPRAVNA ENOTA TREBNJE
 opr. št. postopka 330-752/2017
 dodatni opis:
 Na podlagi odločbe UE Trebnje št. 330-752/2017-4, z dne 9.11.2017, se zaznamuje, da nepremičnine sestavljajo zaščiteno kmetijo.
zveza - ID osnovnega položaja:
 2709197

pravice / zaznambe pri izvedeni pravici / zaznambi:
 Pri izvedeni pravici / zaznambi ni vpisana nobena pravica ali pravno dejstvo



© PISO - MIKROING-TREBELNO (podatki so inf

1192

126

130

132

133/2

134

137

140

145/1

150

153/1

154

155/1

156/1

157

107/4

107/9

107/10

107/11

107/12

107/13

107/14

107/15

107/16

107/17

107/18

107/19

107/20

107/21

107/22

107/23

107/24

107/25

107/26

107/27

107/28

107/29

107/30

107/31

107/32

107/33

107/34

107/35

107/36

107/37

107/38

107/39

107/40

107/41

107/42

107/43

107/44

107/45

107/46

107/47

107/48

107/49

107/50

107/51

107/52

107/53

107/54

107/55

107/56

107/57

107/58

107/59

107/60

107/61

107/62

107/63

107/64

107/65

107/66

107/67

107/68

107/69

107/70

107/71

107/72

107/73

107/74

107/75

107/76

107/77

107/78

107/79

107/80

107/81

107/82

107/83

107/84

107/85

107/86

107/87

107/88

107/89

107/90

107/91

107/92

107/93

107/94

107/95

107/96

107/97

107/98

107/99

107/100

107/101

107/102

107/103

107/104

107/105

107/106

107/107

107/108

107/109

107/110

107/111

107/112

107/113

107/114

107/115

107/116

107/117

107/118

107/119

107/120

107/121

107/122

107/123

107/124

107/125

107/126

107/127

107/128

107/129

107/130

107/131

107/132

107/133

107/134

107/135

107/136

107/137

107/138

107/139

107/140

107/141

107/142

107/143

107/144

107/145

107/146

107/147

107/148

107/149

107/150

107/151

107/152

107/153

107/154

107/155

107/156

107/157

107/158

107/159

107/160

107/161

107/162

107/163

107/164

107/165

107/166

107/167

107/168

107/169

107/170

107/171

107/172

107/173

107/174

107/175

107/176

107/177

107/178

107/179

107/180

107/181

107/182

107/183

107/184

107/185

107/186

107/187

107/188

107/189

107/190

107/191

107/192

107/193

107/194

107/195

107/196

107/197

107/198

107/199

107/200

107/201

107/202

107/203

107/204

107/205

107/206

107/207

107/208

107/209

107/210

107/211

107/212

107/213

107/214

107/215

107/216

107/217

107/218

107/219

107/220

107/221

107/222

107/223

107/224

107/225

107/226

107/227

107/228

107/229

107/230

107/231

107/232

107/233

107/234

107/235

107/236

107/237

107/238

107/239

107/240

107/241

107/242

107/243

107/244

107/245

107/246

107/247

107/248

107/249

107/250

107/251

107/252

107/253

107/254

107/255

107/256

107/257

107/258

107/259

107/260

107/261

107/262

107/263

107/264

107/265

107/266

107/267

107/268

107/269

107/270

107/271

107/272

107/273

107/274

107/275

107/276

107/277

107/278

107/279

107/280

107/281

107/282

107/283

107/284

107/285

107/286

107/287

107/288

107/289

107/290

107/291

107/292

107/293

107/294

107/295

107/296

107/297

107/298

107/299

107/300

107/301

107/302